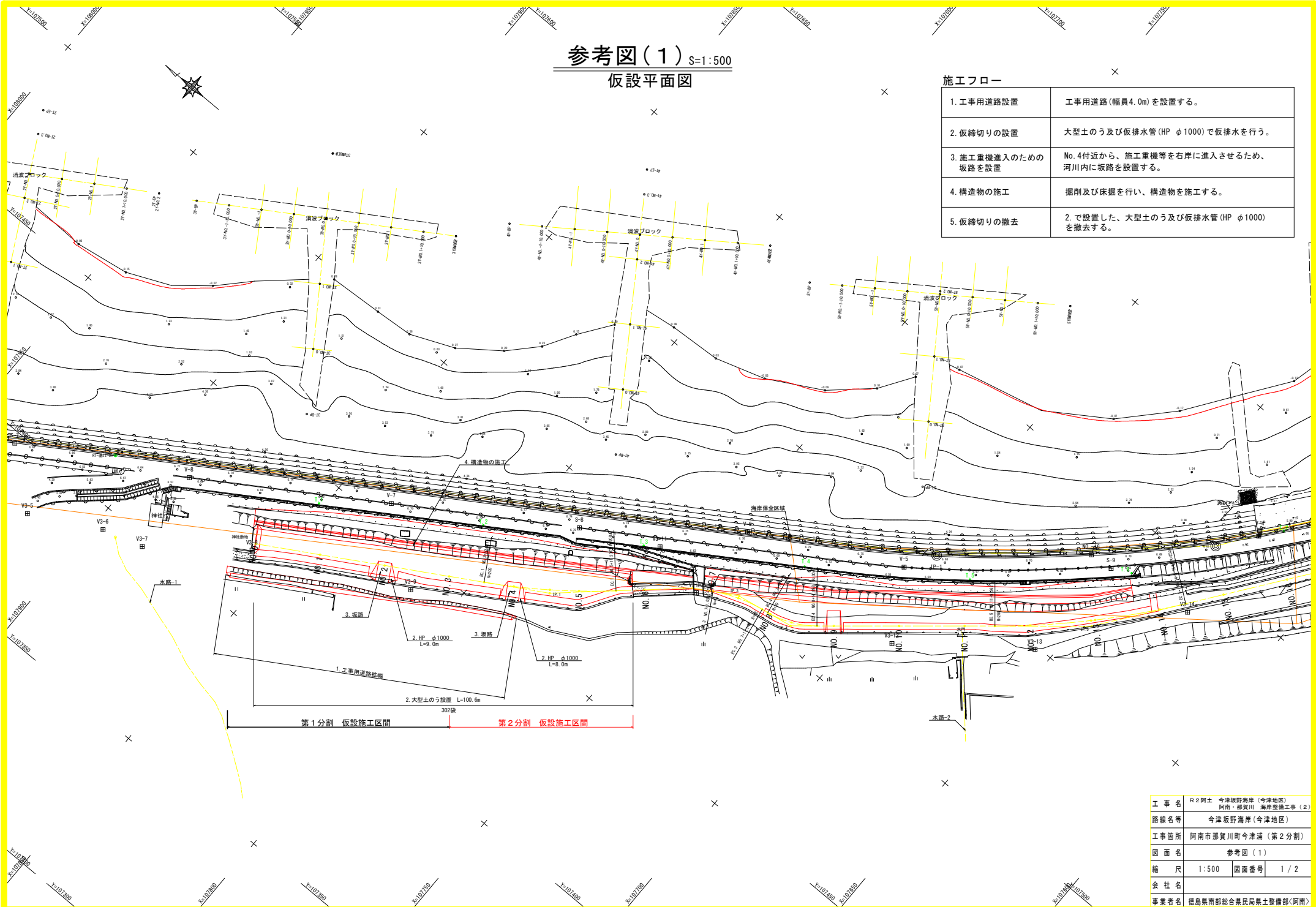


# 参考図(1) S=1:500

## 仮設平面図



施工フロー

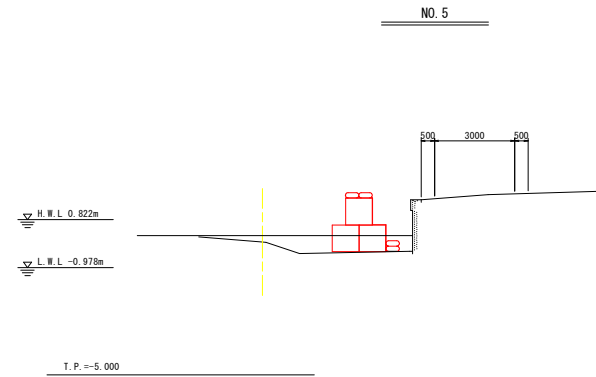
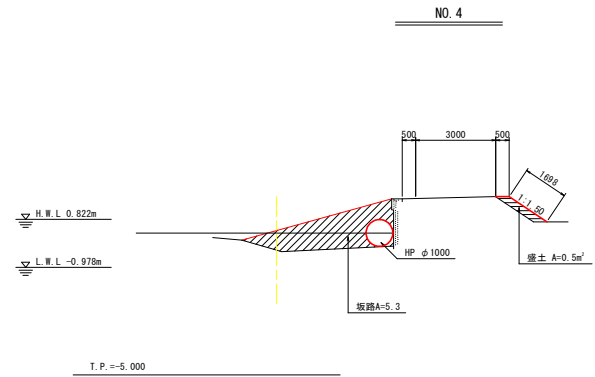
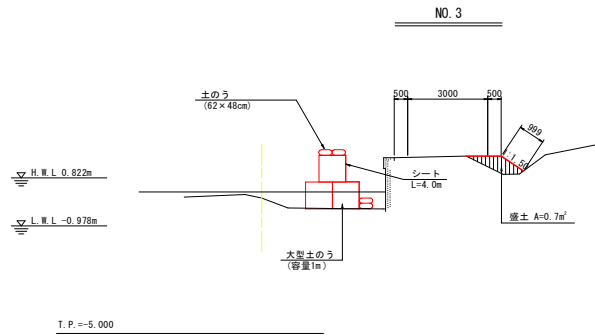
1. 工事用道路設置	工事用道路(幅員4.0m)を設置する。
2. 仮締切りの設置	大型土のう及び仮排水管(HP φ1000)で仮排水を行う。
3. 施工重機進入のための坂路を設置	No. 4付近から、施工重機等を右岸に進入させるため、河川内に坂路を設置する。
4. 構造物の施工	掘削及び床掘を行い、構造物を施工する。
5. 仮締切りの撤去	2. で設置した、大型土のう及び仮排水管(HP φ1000)を撤去する。

第1分割 仮設施工区間      第2分割 仮設施工区間

工事名	R2阿土 今津坂野海岸(今津地区) 阿南・那賀川 海岸整備工事(2)
路線名等	今津坂野海岸(今津地区)
工事箇所	阿南市那賀川町今津浦(第2分割)
図面名	参考図(1)
縮尺	1:500 図面番号 1/2
会社名	
事業者名	徳島県南部総合県民局土木整備部(阿南)

# 参考図(2) S=1:100

## 仮設横断面図



工事名	R2阿土 今津坂野海岸(今津地区) 阿南・那賀川 海岸整備工事(2)		
路線名等	今津坂野海岸(今津地区)		
工事箇所	阿南市那賀川町今津浦(第2分割)		
図面名	参考図(2)		
縮尺	1:100	図面番号	2 / 2
会社名			
事業者名	徳島県南部総合県民局県土整備部<阿南>		